

CENTRALE OPERATIVA
+39 0122 79.94.15
centraleoperativa@vialattea.it

Vuoi ricevere questo bollettino e/o altre informazioni?
Richiedicelo via email.
Would you like to receive this report and other information?
Ask it at this email.

EMERGENZE / EMERGENCY
Il soccorso controlla le piste numerate ed aperte.
Ski patrol controls numbered and open slopes.

SICUREZZA E PREVENZIONE: Visualizza le nostre procedure "SOS AIUTAMI"

ATTENZIONE!!! PISTA 30 BASSA CHIUSA

N°impianti aperti / N°lifts open	Collegamenti / Links	PERICOLO VALANGHE / Danger Of Avalanches Off Piste
SESTRIERE 10 SAUZE D'OULX 7 CESANA SANSICARIO 6 CESANA CLAVIERE 8 MONTGENEVRE 19 50 <i>sciare senza confini</i>	SESTRIERE - SAUZE D'OULX APERTO/OPEN SESTRIERE - SANSICARIO APERTO/OPEN SAUZE D'OULX - SANSICARIO APERTO/OPEN CESANA - SANSICARIO APERTO/OPEN CESANA - CLAVIERE APERTO/OPEN CLAVIERE - MONGINEVRO CHIUSO/CLOSED	 3 1 - Debole 2 - Moderato 3 - Marcato 4 - Forte 5 - Molto Forte www.aineva.it

Km piste sciabili <i>Skiable runs</i>	260 su 320 (320 km = solo Vialattea Italia)
Quota neve <i>Snow Depth</i>	cm 100 / 160
Viabilità <i>Road</i>	Buona/Good
Tipo di neve <i>Snow Conditions</i>	60% naturale/natural 40% programmata/programmed



SESTRIERE

IMPIANTI / LIFTS		ORARIO / TIMETABLE	PISTE / RUNS								
	13 SC ORSIERA	CHIUSO/CLOSED		80 alta	C		Baby sx	A		9 bis	A
	14 SG4 ANFITEATRO	CHIUSO/CLOSED		80 bassa	C		Baby dx	A		10	A
	15 SC NUBE D'ARGENTO	CHIUSO/CLOSED		Principi sx	A		Jolly	A		66	A
	16 SG4* NUOVA NUBE	9.00 - 16.30		Principi dx	A		87	A		61	A
	17 SG4* CHIS. - BANCHETTA	9.00 - 16.15		1	A		4	A		67	A
	18 SC LA MOTTA	9.30 - 16.00		1 bis	A		31	A		68	A
	19 SG4 CAPRET	CHIUSO/CLOSED		1 tris	A		32 nera Mg	C		64 Mg	C
	20 SG4* TREBIALS	9.00 - 16.45		5 Mg	C		32 rossa	C		62	A
	21 TP JOLLY	9.00 - 16.45		3 rossa	C		8	A		63 §	A
	22 SC BABY 1	9.00 - 16.45		3 bis	A		Bimbo	A		La Blu	A
	23 SC BABY 2	CHIUSO/CLOSED		3 blu	A		var. Edoardo	A		46	C
	24 SG4* CIT ROC	9.00 - 16.45		2 §	R		KN olimp. Alta	A		9 bassa	A
	25 SC SISES	CHIUSO/CLOSED		KA olimpica §	R		KN olimp. Bassa	A		Pattemouche	A
	26 SG4 GARNEL	CHIUSO/CLOSED		Standard §	A		9 alta	A			
	27 SC PRINCIPI	9.00 - 16.45									
	28 TC8* SESTRIERE - FRAITEVE	9.00 - 15.45 (1)									
	12 FV PATTEMOCHE ANFITEATRO	8.45 - 16.15 (2)									
	SC COMBETTA	CHIUSO/CLOSED									

(1) CHIUSURA IN DISCESA/LAST WAY-DOWN RUN: 16.30. CHIUSURA IN SALITA STAZIONE INTERMEDIA/LAST WAY MID STATION -UP RUN: 16.00

(2) CHIUSURA IN DISCESA/LAST WAY-DOWN RUN 16.40

SAUZE D'OULX

IMPIANTI / LIFTS		ORARIO / TIMETABLE
	1 SC TUASSIERES	CHIUSO/CLOSED
	2 SC MONCRONS	CHIUSO/CLOSED
	5 SG4 CLOTES	CHIUSO/CLOSED
	7 SG4* ROCCE NERE	9.00 - 16.20
	3 SC BOURGET	CHIUSO/CLOSED
	4 SG4* LAGO NERO	9.20 - 16.15
	6 SG4* SPORTINIA	9.00 - 16.00 (3)
	8 TP MINISPORTINIA	9.00 - 16.55
	9 SG4* JOUVENC.-SPORTINIA	9.00 - 16.15
	10 SG4 CHAMONIER	9.20 - 16.15
	11 SG2 COLO'	9.20 - 16.15

(3) CHIUSURA IN DISCESA/LAST WAY-DOWN RUN: 16.45

PISTE / RUNS								
	27 alta	C		12 bis	A		2002	A
	27 bassa	C		12 tris	C		2002 bis	A
	51	A		13 bis	C		2001	A
	26	A		14	A		2000	A
	47	A		15	A		34	C
	26 bis (Boulevard)	A		16 alta	R		3000	C
	49	A		16 bassa	A		33 rossa alta	C
	48	A		16 bis	A		33 rossa bassa	A
	50	C		30 alta	A		35 alta	C
	Boursailles	C		30 media	A		35 bassa	C
	11 alta	A		30 bassa	C		35 bis	C
	11 bassa	A		Gran Pista alta	A		36	C
	11 bis	A		29 alta	A		53	C
	13	A		29 bassa	A		52 § Stadio	C
	Minisportinia sx	A		29 bis	A		54 Cloriond	A
	Minisportinia dx	A		29 tris	A		Gran Pista bassa	A
	12 alta	C		42 rossa §	C		52	A
	12 media	A		41 rossa	A		Rosenkrantz §	R
	12 bassa	C		41 blu	A			

SANSICARIO-CESANA

IMPIANTI / LIFTS		ORARIO / TIMETABLE
	29 SC RIO NERO SANSICARIO	CHIUSO/CLOSED
	30 SG4 BABY SANSICARIO	9.00 - 17.00
	31 SG4* ROCCIA ROTONDA	9.15 - 16.15
	33 SC FRAITEVE SX	9.20 - 16.00
	32 SC FRAITEVE DX	CHIUSO/CLOSED
	34 TP FRAITEVE	9.20 - 16.15
	35 SG4* SKI LODGE - SELLETTE	9.00 - 16.30
	36 TC8* CESANA - SKI LODGE	9.00 - 17.00 (4)

(4) CHIUSURA IN DISCESA/LAST WAY-DOWN RUN: 17.00

PISTE / RUNS								
	Cresta	A		79 alta	A		78 bis	A
	27 bis	A		79 media	A		76 bassa	A
	Canale Colo' Mg	C		79 bassa	A		86	A
	25 nera	C		79 bis	C		74 rossa	C
	25 rossa	A		19 alta	A		74 nera §	A
	81 alta	C		19 bassa	A		71	C
	81 bassa	C		70	A		82 alta	A
	21 nera	C		Baby	A		72 bassa	A
	21 rossa	A		77	C		olimp. media	A
	21 blu	A		72 § alta	R		olimp. bassa	A
	21 bis	A		76 §	R		82 media	A
	olimp. alta	A		78	A		82 bassa	A

CLAVIERE-CESANA

IMPIANTI / LIFTS		ORARIO / TIMETABLE
	37 SG2 RAFUYEL	9.00 - 16.00 (5)
	38 SG4* SAGNALONGA	9.00 - 16.15 (6)
	39 SG4 SAGNALONGA-BERCIA	9.00 - 16.30
	40 SG4* COL SAUREL	9.20 - 16.00
	41 SG4 GIMONT	9.20 - 16.30
	42 SG4* SERRA GRANET	9.15 - 16.30
	43 SG4 LA COCHE	9.00 - 16.45
	44 SG4 COL BOEUF	9.15 - 16.35
	45 TP BABY	CHIUSO/CLOSED

(5) CHIUSURA IN DISCESA/LAST WAY-DOWN RUN: 16.45

(6) CHIUSURA IN DISCESA/LAST WAY-DOWN RUN: 16.30

PISTE / RUNS								
	90 alta	A		91	A		100 blu	A
	90 bassa	A		91 bis	A		102	C
	90 bis	A		91 tris	A		104	C
	90 tris	C		95 alta	A		98	A
	24 Mg	C		95 bassa	A		98 bis	A
	23	A		94	A		Gialla §	R
	22	A		97	A		Gialla bis §	R
	93	A		97 bis	A		99 nera	A
	93 bis	A		97 tris	A		99 blu	A
	93 tris	A		100 nera	C		99 bis	C
	La croce	C		100 rossa	C		99 tris	A

IMPIANTI / LIFTS		ORARIO / TIMETABLE	PISTE / RUNS								
	80 SC LE CLOT	9.10 - 17.00		Suffin	A		Chenaillet	A		Barral	A
	81 SG4 LE MONTQUITAINE	9.15 - 16.30		Le Bois	A		Le Sentier	A		La Doire	A
	82 SG4 LE TREMPLIN	9.10 - 16.45		La Crete	A		Les Paussins	A		Marmottes	A
	83 TC6* LE CHALVET	9.15 - 16.40 (7)		Sagnes	A		Pre Chare	A		3 Fourneous	A
	84 SG2 LE CHALVET SUP.	9.20 - 16.20		Le Lac	A		Combe du Loup	A		Trois Scies	A
	85 SC L'ALPET	9.25 - 16.30		La Durance	A		Chalvet	A		Chaberton	A
	86 SC LES 3 FOURNEOUS	CHIUSO/CLOSED		Des Melezes	A		L'office	A		22	A
	87 TX* SERRE THIBAUD	9.15 - 16.25		Alpet	A		Prarial	R		La Reserve	C
	88 SC LE COL	9.00 - 17.00		Reservoir	A		La Mandarine	A		L'Observatoire	A
	90 SG4 PRARIAL	9.10 - 16.45		Rocher Rouge	A		La Jauffret	A		Les Rhodos	A
	91 TP LA BUTTE	9.15 - 17.00		Baisses	A		Soureou	A		Tremplin	A
	94 SG4 LE BROUSSET	9.20 - 16.30		Montquitaire	A		Les Chamois	C		Tetras	A
	95 SG4 LE ROCHER DE L'AIGLE	9.30 - 16.25		La Vallon	A		Les Pres	A		Myrtilles	C
	97 SC LE QUERELAY	9.45 - 16.25		Le Col	A		Les Sources	A			
	99 TX* LES CHALMETTES	9.15 - 16.30		La Treversee	A		Le Querelay	A			
	100 SC LA DURANCE	9.10 - 16.45									
	101 SC L'ALP	9.40 - 16.30									
	102 SG2 ROCHER ROUGE	CHIUSO/CLOSED									
	103 SG4 OBSERVATOIRE	9.25 - 16.25									
	104 SC LA CRETE	CHIUSO/CLOSED									
	105 SG4* LES GONDRANS	9.30 - 16.25									
	106 SC OBELISQUE	9.00 - 16.45									

(7) Piste luge ouverte de 13h30 a 18h30

 4	<p>Monginevro: Pericolo valanghe /Danger Of Avalanches Off Piste</p> <p>4 - forte</p>	<p>LEGENDA:</p> <ul style="list-style-type: none">  1 - debole  2 - moderato  3 - marcato  4 - forte  5 - molto forte.
--	---	---

ATTENZIONE!!! Non sono previsti prolungamenti degli orari sugli impianti di risalita.
 Attention!!! The lifts timetable will not be extended to accomodate late returns.

SNOWPARK VIALATTEA

SESTRIERE	Zona BABY SX	APERTO/OPEN
SAUZE D'OULX	Zona SPORTINIA-ROCCE NERE	CHIUSO/CLOSED
SANSICARIO	Zona BABY	CHIUSO/CLOSED
MONGINEVRO	Zona ALPET	APERTO/OPEN
MONGINEVRO	Zona GONDRANS	APERTO/OPEN

STADI DI ALLENAMENTO RISERVATI AGLI SCI CLUB / TRAINING COURSES RESERVED TO SKI CLUBS

KA OLIMPICA	APERTO/OPEN
2	APERTO/OPEN
STANDARD	CHIUSO/CLOSED
63	CHIUSO/CLOSED
72	APERTO/OPEN
76	APERTO/OPEN
42 ROSSA	CHIUSO/CLOSED
52 STADIO	CHIUSO/CLOSED
GIALLA	APERTO/OPEN
CHAUVET (MONGINEVRO)	APERTO/OPEN

GARE IN PROGRAMMA / RACES

SESTRIERE	NESSUNA GARA
SAUZE D'OULX	NESSUNA GARA
CLAVIERE	NESSUNA GARA
SANSICARIO	NESSUNA GARA

Al termine delle gare, previa la messa in sicurezza da parte dello sci club autorizzato, le piste potranno nuovamente essere utilizzate per gli allenamenti.
At the end of the races, after all the safety measures have been provided by the authorized ski club, courses may get back to trainings.

BIGLIETTERIE / TICKET OFFICES

SESTRIERE	KANDAHAR	8.30 - 16.00
SESTRIERE	PULLMAN	CHIUSO/CLOSED
SESTRIERE	BORGATA	8.30 - 16.00
SESTRIERE	PRINCIPI	8.30 - 16.00
SESTRIERE	PRAGELATO	8.30 - 16.00
SAUZE D'OULX	CLOTES	CHIUSO/CLOSED
SAUZE D'OULX	SPORTINIA	8.30 - 16.00
SAUZE D'OULX	JOUVENCEAUX	8.30 - 16.00
SAUZE D'OULX	ABC	CHIUSO/CLOSED
CESANA	RAFUJEL	8.30 - 16.00
SANSICARIO	RIO ENVERS	8.30 - 16.00
SANSICARIO	SKI LODGE	CHIUSO/CLOSED
CLAVIERE	LA COCHE	8.30 - 16.00
CLAVIERE	UFFICIO ATL	9.00 - 13.00 / 14.00 - 16.00

 **Visualizza l'estratto della polizza Protezione Neve**
che puoi acquistare con il tuo ski-pass.










INFO AREA COMMERCIALE: www.vialattea.it
Tel. +39 0122 799411 - Fax +39 0122 799460 - E-mail: info@vialattea.it

LEGENDA / Legend:

- A aperto / open
- C chiuso / closed
- R riservata / reserved
- ND non disponibile / unavailable
- * amm.automatico / attached automatically
- Mg mille gobbe / mogul field
- § pista gara - allenamento / race run - training

I collegamenti in alta quota sono soggetti a condizioni atmosferiche estremamente variabili, pertanto potrebbero verificarsi in qualsiasi momento interruzioni nel servizio degli impianti della zona.
 Durante la giornata alcuni impianti e piste possono restare chiusi per cause tecniche e meteorologiche.
 Per collegamento VIALATTEA si intende il funzionamento degli impianti delle aree italiane.
 E' esclusa l'area di Montgenevre.
 Il soccorso piste della VIALATTEA opera ed interviene esclusivamente sulle piste aperte al pubblico.
*The links over the Fraitève mountain, being at high altitudes, are subject to extremely variable atmospheric conditions and for this reason lifts may without notice stop running.
 During the course of the day it may be necessary to close a lift or run for technical or atmospheric reasons. The VIALATTEA link refers to the lifts in Italy, Montgenevre is not included.
 Ski patrol for the VIALATTEA operates exclusively on runs open to the public.*

ATTENZIONE: SEGNALETICA IN ALLESTIMENTO / ATTENTION: SIGNAGE IN PROGRESS

<p>Pericolo valanghe Danger of avalanches off piste</p> 	<p>SAUZE D'OULX</p> 	<p>LOCALITA' RESORT</p> <p>NOME DELL'AREA AREA NAME</p> <p>COLORE IDENTIFICATIVO DELL'AREA AREA COLOUR IDENTIFICATION</p>
<p>Manto nevoso ridotto Poor snow on slope</p> 	<p>SESTRIERE</p> 	<p>IMPIANTI LIFTS</p> <p>TIPOLOGIA LIFT TYPE</p> <p>NOME DELL'IMPIANTO LIFT NAME</p> <p>COLORE IDENTIFICATIVO DELL'AREA AREA COLOUR IDENTIFICATION</p>
<p>Neve compatta Hard snow</p> 	<p>CESANA SANSICARIO</p> 	<p>PISTE SLOPES</p> <p>NOME DELLA PISTA SLOPE NAME</p> <p>DIFFICOLTA' DELLA PISTA SLOPE LEVEL</p>
<p>Vento in quota Collegamenti a rischio di chiusura Wind at the top Links under risk of closure</p> 	<p>CESANA CLAVIERE</p> 	<p>PISTA FACILE EASY SLOPE</p> <p>PISTA A MEDIA DIFFICOLTA' INTERMEDIATE SLOPE</p> <p>PISTA DIFFICILE DIFFICULT SLOPE</p>
<p>Scarsa visibilità Bad visibility</p> 	<p>MONTGENEVRE</p> 